



Regione Siciliana

CITTÀ DI CASTELVETRANO

Libero Consorzio Comunale di Trapani

**Intervento per l'intercettazione e la rimozione di rifiuti flottanti
mediante installazione di struttura galleggiante in alveolo
nel fiume Belice nel territorio di Castelvetro**

Attuazione del programma sperimentale triennale D.D.G. USSRI MASE n. 525/2023 ai sensi della Legge 17 maggio 2022, n. 60 "Disposizioni per il recupero dei rifiuti in mare e nelle acque interne e per la promozione dell'economia circolare" (Legge "SalvaMare")

Tav. 2

Data 12/12/2024

Elaborato:

Vista aerea,
Stralcio Piano Piaseggistico, PRG, CTR e
Carta degli habitat Natura 2000 ITA010011

I progettisti:

Dott. Vincenzo Caime

Geom. Tommaso Concadoro


Il sottoscritto ha proceduto a tutti gli accertamenti e alle verifiche per il progetto di cui in intestazione ed ai sensi dell'art. 42 del D.Lgs. 31/03/2023 n. 36,

VALIDA


lo stesso relativo ai lavori di che trattasi.


Castelvetro, 12/09/2025

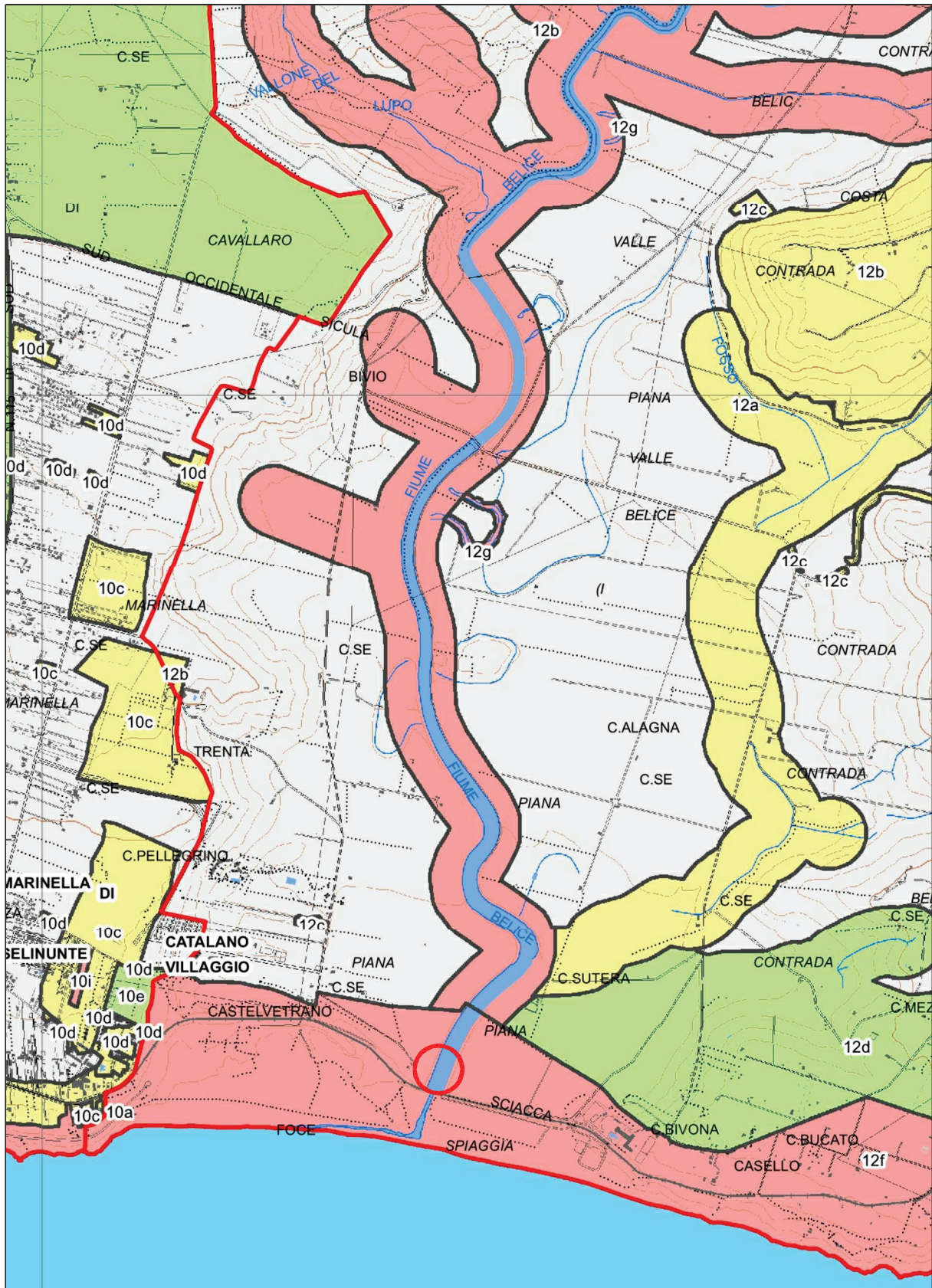
Il R.U.P.
Dott. Vincenzo Caime




Vista aerea


 Area di installazione

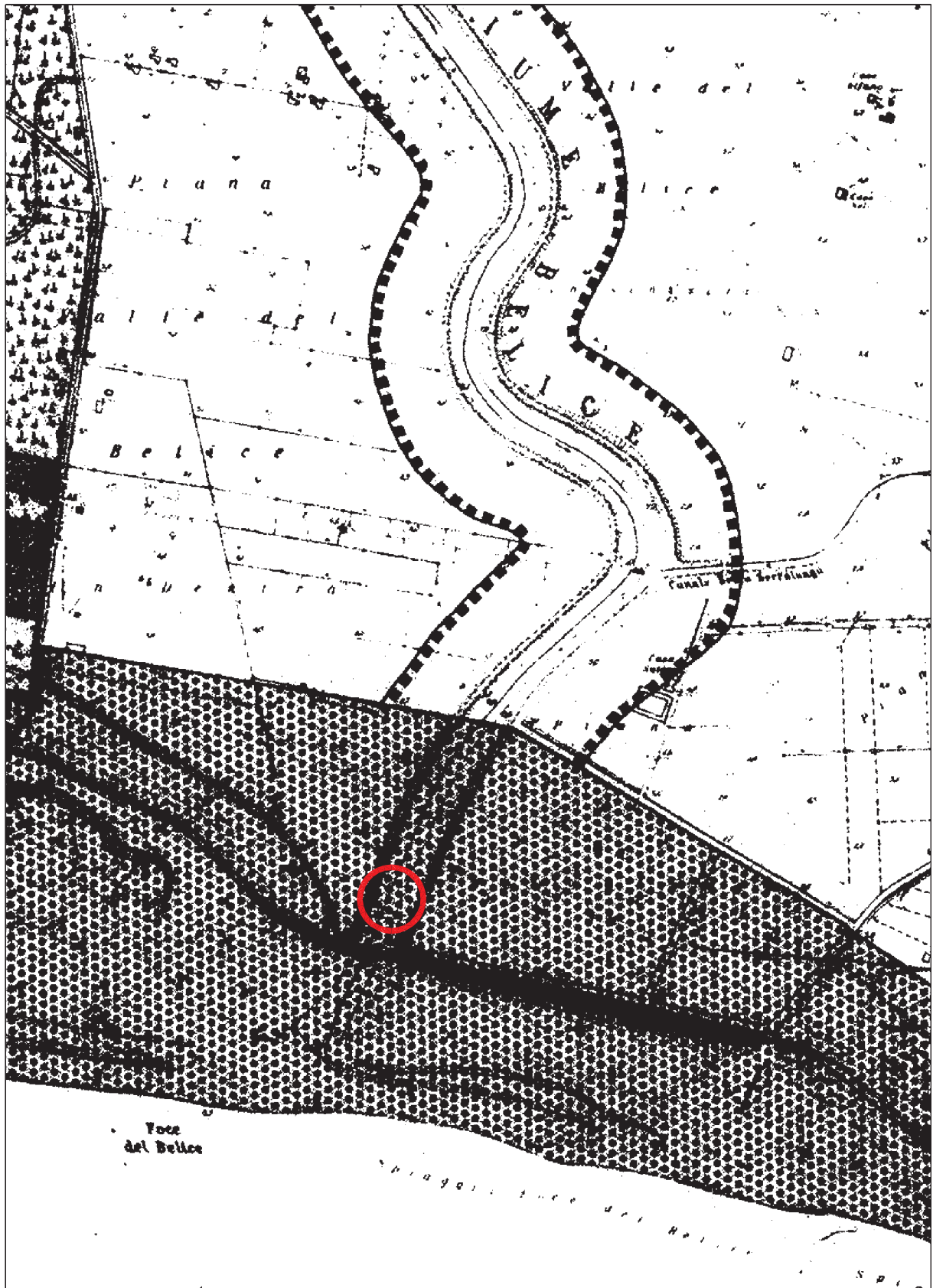





Stralcio Piano Paesaggistico scala 1:25000
 Ambiti regionali 2 e 3 ricadenti nella provincia di Trapani


 Area di installazione

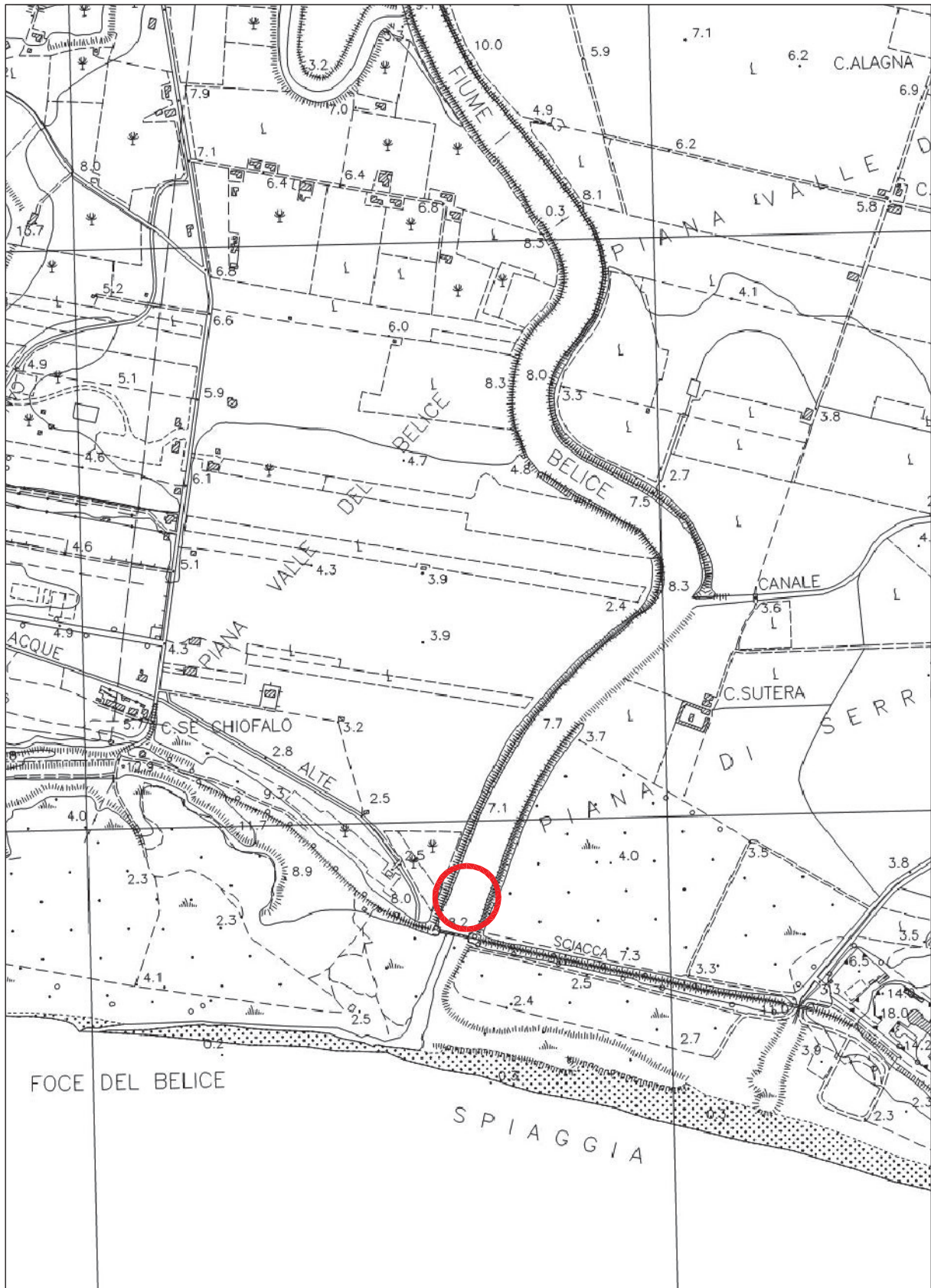





Stralcio PRG scala 1:10000


 Area di installazione

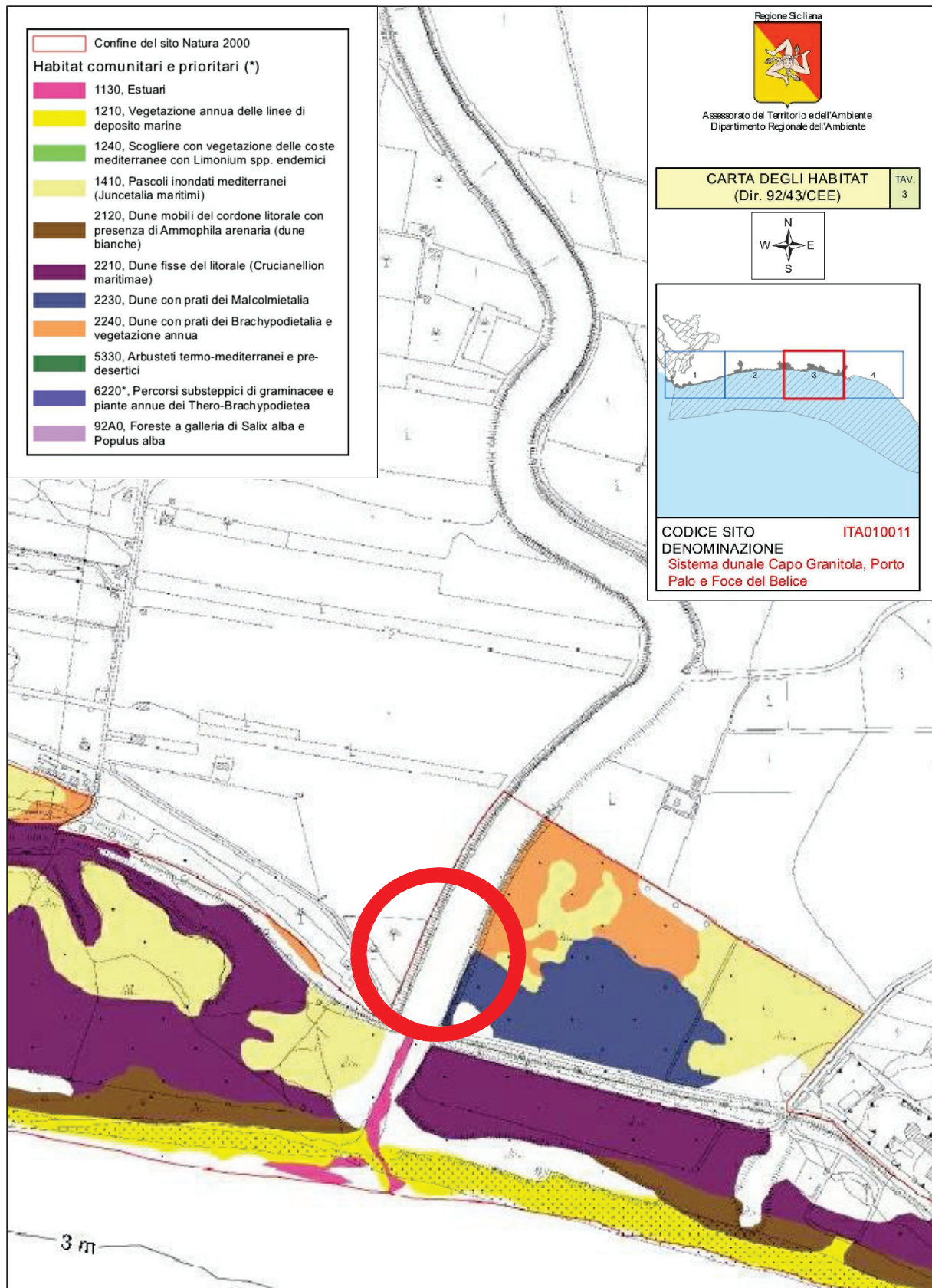




Stralcio CTR scala 1:10000


 Area di installazione





Carta degli habitat del sito Natura 2000 ITA010011 scala 1:10000
Sistema dunale Capo Granitola, Porto Palo e Foce del Belice

Tavola 2 Allegato 2 al DDG 762 del 22/06/2023

 Area di installazione

